

### พระราชกฤษฎีกา

กำหนดเขตที่ดินในบริเวณที่จะดำเนินการเพื่อกิจการขนส่งมวลชน  
ในท้องที่อำเภอเมืองนนทบุรี อำเภอปากเกร็ด จังหวัดนนทบุรี  
และเขตหลักสี่ เขตบางเขน เขตบึงกุ่ม เขตคันนายาว  
เขตมีนบุรี กรุงเทพมหานคร  
พ.ศ. ๒๕๕๗

### ภูมิพลอดุลยเดช ป.ร.

ให้ไว้ ณ วันที่ ๑๖ ธันวาคม พ.ศ. ๒๕๕๗  
เป็นปีที่ ๖๙ ในรัชกาลปัจจุบัน

พระบาทสมเด็จพระปรมินทรมหาภูมิพลอดุลยเดช มีพระบรมราชโองการโปรดเกล้าฯ  
ให้ประกาศว่า

โดยที่เป็นการสมควรกำหนดเขตที่ดินในบริเวณที่จะดำเนินการเพื่อกิจการขนส่งมวลชน  
ในท้องที่อำเภอเมืองนนทบุรี อำเภอปากเกร็ด จังหวัดนนทบุรี และเขตหลักสี่ เขตบางเขน เขตบึงกุ่ม  
เขตคันนายาว เขตมีนบุรี กรุงเทพมหานคร เพื่อประโยชน์ในการดำเนินกิจการขนส่งมวลชนตามโครงการ  
รถไฟฟ้า สายสีชมพู ช่วงแคราย - มีนบุรี

อาศัยอำนาจตามความในมาตรา ๒๒ ของรัฐธรรมนูญแห่งราชอาณาจักรไทย (ฉบับชั่วคราว)  
พุทธศักราช ๒๕๕๗ และมาตรา ๘ แห่งพระราชบัญญัติว่าด้วยการจัดหาอสังหาริมทรัพย์เพื่อกิจการ  
ขนส่งมวลชน พ.ศ. ๒๕๔๐ ประกอบกับมาตรา ๓๕ วรรคหนึ่ง แห่งพระราชบัญญัติการรถไฟฟ้า  
ขนส่งมวลชนแห่งประเทศไทย พ.ศ. ๒๕๔๓ จึงทรงพระกรุณาโปรดเกล้าฯ ให้ตราพระราชกฤษฎีกาขึ้นไว้  
ดังต่อไปนี้

มาตรา ๑ พระราชกฤษฎีกานี้เรียกว่า “พระราชกฤษฎีกากำหนดเขตที่ดินในบริเวณที่จะดำเนินการเพื่อกิจการขนส่งมวลชน ในท้องที่อำเภอเมืองนนทบุรี อำเภอปากเกร็ด จังหวัดนนทบุรี และเขตหลักสี่ เขตบางเขน เขตบึงกุ่ม เขตคันนายาว เขตมีนบุรี กรุงเทพมหานคร พ.ศ. ๒๕๕๗”

มาตรา ๒ พระราชกฤษฎีกานี้ให้ใช้บังคับตั้งแต่วันถัดจากวันประกาศในราชกิจจานุเบกษา เป็นต้นไป

มาตรา ๓ พระราชกฤษฎีกานี้ให้ใช้บังคับได้มีกำหนดสี่ปี

มาตรา ๔ ที่ดินที่จะดำเนินการเพื่อกิจการขนส่งมวลชนตามพระราชกฤษฎีกานี้มีวัตถุประสงค์เพื่อประโยชน์ในการดำเนินกิจการขนส่งมวลชนตามโครงการรถไฟฟ้า สายสีชมพู ช่วงแคราย - มีนบุรี

มาตรา ๕ ให้การรถไฟฟ้าขนส่งมวลชนแห่งประเทศไทยเป็นหน่วยงานที่ดำเนินการตามพระราชกฤษฎีกานี้

มาตรา ๖ เขตที่ดินในบริเวณที่จะดำเนินการเพื่อกิจการขนส่งมวลชนตามพระราชกฤษฎีกานี้ อยู่ในท้องที่อำเภอเมืองนนทบุรี อำเภอปากเกร็ด จังหวัดนนทบุรี และเขตหลักสี่ เขตบางเขน เขตบึงกุ่ม เขตคันนายาว เขตมีนบุรี กรุงเทพมหานคร ภายในแนวเขตตามแผนที่ท้ายพระราชกฤษฎีกานี้

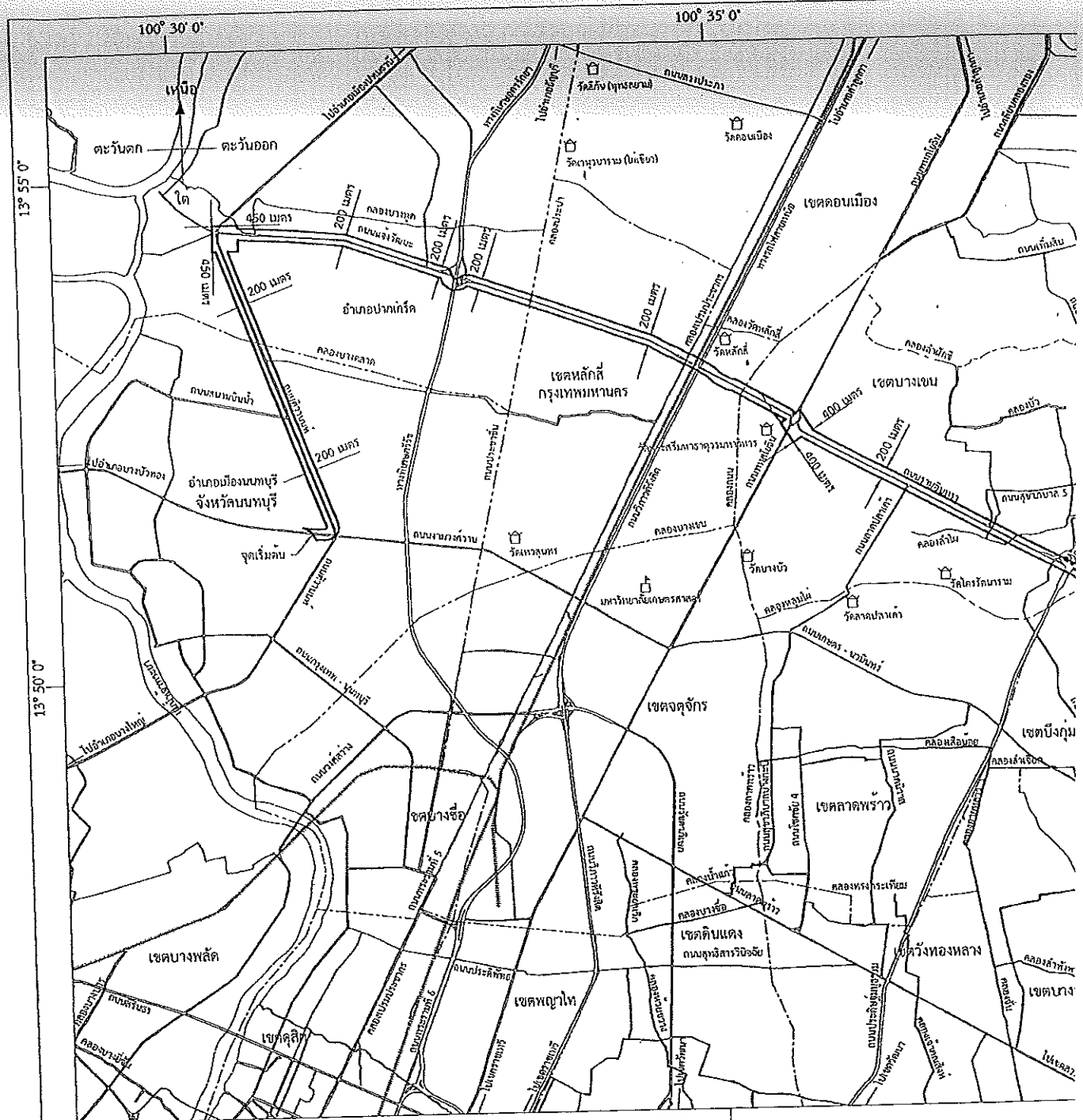
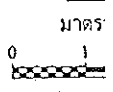
มาตรา ๗ ให้รัฐมนตรีว่าการกระทรวงคมนาคมรักษาการตามพระราชกฤษฎีกานี้

ผู้รับสนองพระบรมราชโองการ

พลเอก ประยุทธ์ จันทร์โอชา

นายกรัฐมนตรี

แผนที่  
กำหนดเขตที่ดินในบริเวณ  
ในท้องที่อำเภอเมืองนนทบุรี อำเภอปากเกร็ด จังหวัดนนทบุรี และ



100° 30' 0"

เครื่องหมาย

- แนวเขตที่ดินในบริเวณที่จะดำเนินการเพื่อกิจการขนส่งมวลชน
- เขตจังหวัด
- เขตอำเภอ เขตของเขต
- ทางหลวง ถนน ซอย
- ทางรถไฟ
- สะพาน
- แม่น้ำ คลอง ห้วย

- วัด ศาลา

100° 35' 0"

พระราชกฤษฎีกา

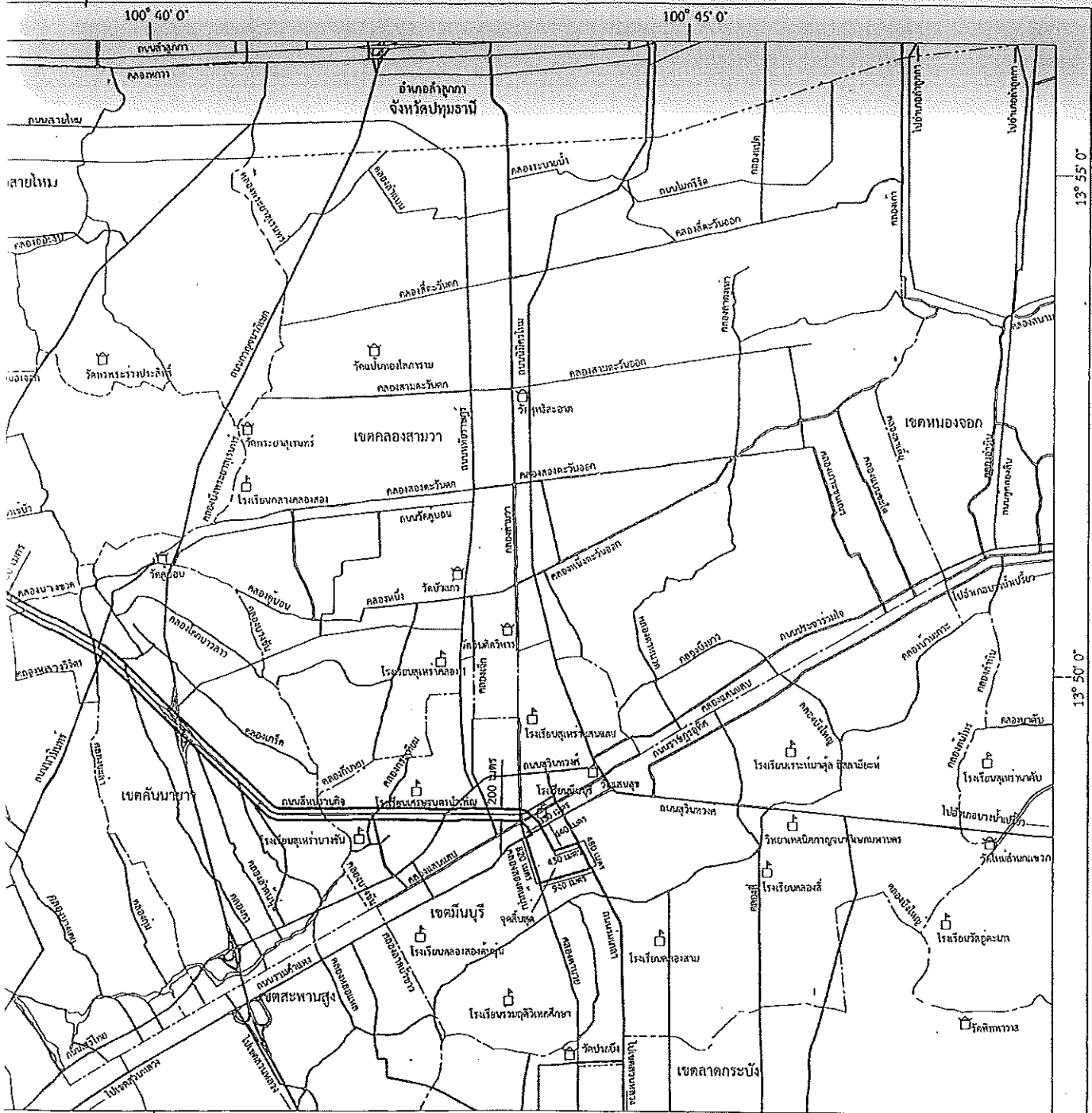
จะดำเนินการเพื่อกิจการขนส่งมวลชน

หลักสี่ เขตบางเขน เขตบึงกุ่ม เขตคันนายาว เขตมีนบุรี กรุงเทพมหานคร

ร. 2557

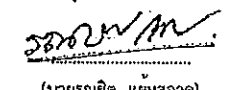
ส. 1 : 100,000

2 3 4 กิโลเมตร





(นายอตุลเวช จิตรประเสริฐ)  
ผู้อำนวยการกองกรณสิทธิ์ที่ดิน 2  
รักษาการแทน ผู้อำนวยการฝ่ายกรณสิทธิ์ที่ดิน



(นายรมชิต แอ้งสอาด)  
รองผู้อำนวยการรถไฟฟ้าขนส่งมวลชนแห่งประเทศไทย (บริหาร)  
รักษาการแทน ผู้อำนวยการรถไฟฟ้าขนส่งมวลชนแห่งประเทศไทย

หมายเหตุ :- เหตุผลในการประกาศใช้พระราชกฤษฎีกาฉบับนี้ คือ เนื่องจากมีความจำเป็นต้องดำเนินการขนส่งมวลชนตามโครงการรถไฟฟ้า สายสีชมพู ช่วงแคราย - มีนบุรี ในท้องที่อำเภอเมืองนนทบุรี อำเภอปากเกร็ด จังหวัดนนทบุรี และเขตหลักสี่ เขตบางเขน เขตบึงกุ่ม เขตคันนายาว เขตมีนบุรี กรุงเทพมหานคร เพื่อแก้ไขปัญหาการจราจรในกรุงเทพมหานครและปริมณฑล สมควรกำหนดเขตที่ดินในบริเวณที่จะดำเนินการเพื่อกิจการขนส่งมวลชนในท้องที่ดังกล่าว เพื่อให้พนักงานเจ้าหน้าที่มีอำนาจดำเนินการสำรวจและเพื่อทราบข้อเท็จจริงเกี่ยวกับสภาพ ลักษณะและการใช้ประโยชน์บน เหนือ หรือใต้พื้นดินหรือพื้นน้ำ เพื่อการวางแผนหรือออกแบบกิจการขนส่งมวลชน จึงจำเป็นต้องตราพระราชกฤษฎีกานี้